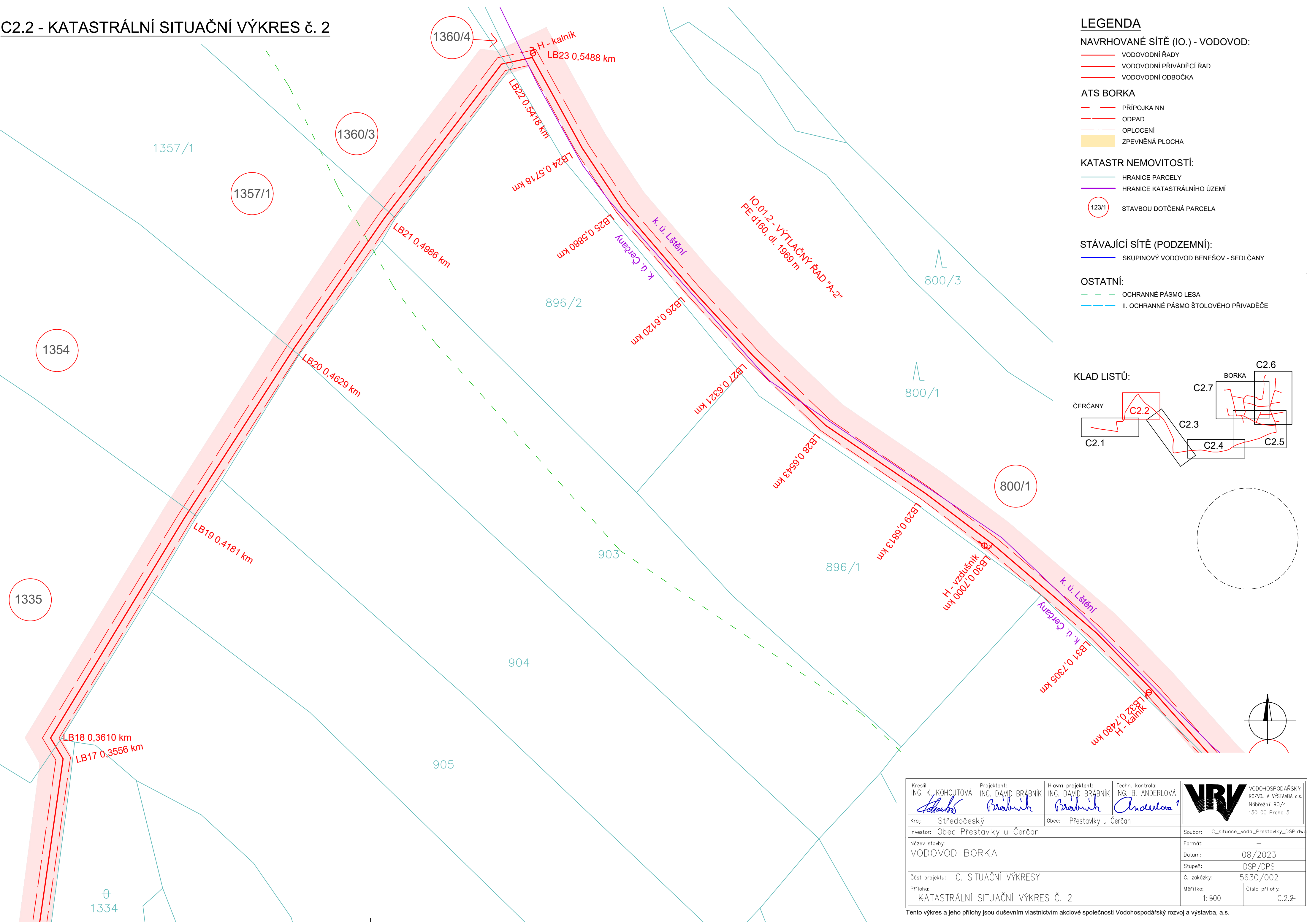


C2.2 - KATASTRÁLNÍ SITUAČNÍ VÝKRES č. 2





LEGENDA

NAVRHOVANÉ SÍTĚ (IO.) - VODOVOD:

- VODOVODNÍ ŘADY
- VODOVODNÍ PŘIVÁDĚCÍ ŘADY
- VODOVODNÍ ODBOČKA

ATS BORKA

- | | |
|---|-----------------|
| | PŘÍPOJKA NN |
| | ODPAD |
|  | OPLOCENÍ |
|  | ZPEVNĚNÁ PLOCHA |

KATASTR NEMOVITOSTÍ:

- 123/1 STAVBOU DOTČENÁ PARCELA

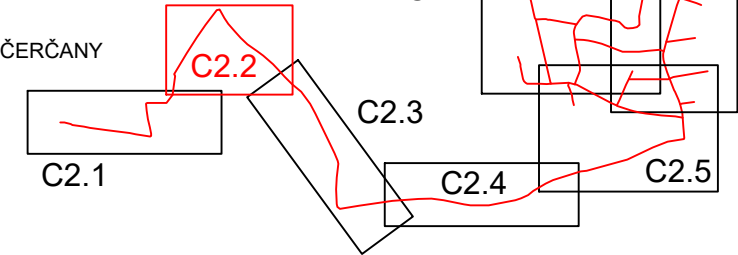
STÁVAJÍCÍ SÍTĚ (PODZEMNÍ):






- SKUPINOVÝ VODOVOD BENEŠOV - SEDLČANY

OSTATNÍ:

- — — OCHRANNÉ PÁSMO LESA
— — — II. OCHRANNÉ PÁSMO ŠTOLOVÉHO PŘIVADĚČE

KLAD LISTŮ:



Kreslil: ING. K. KOHOUTOVÁ 	Projektant: ING. DAVID BRÁBNÍK 	Hlavní projektant: ING. DAVID BRÁBNÍK 	Techn. kontrola: ING. B. ANDERLOVÁ 	 VODOHOSPODÁŘSKÝ ROZVOJ A VÝSTAVBA a.s. Nábřeží 90/4 150 00 Praha 5
Kraj: Středočeský		Obec: Přestavky u Čerčan		
Investor: Obec Přestavky u Čerčan				Soubor: C_situace_voda_Prestavky_DSP.dwg
Název stavby: VODOVOD BORKA				Formát: —
				Datum: 08/2023
				Stupeň: DSP/DPS
Část projektu: C. SITUAČNÍ VÝKRESY				Č. zakázky: 5630/002
Příloha: KATASTRÁLNÍ SITUAČNÍ VÝKRES Č. 2				Měřítko: 1:500 Číslo přílohy: C.2.2-

Tento výkres a jeho přílohy jsou duševním vlastnictvím akciové společnosti Vodohospodářský rozvoj a výstavba, a.s.